



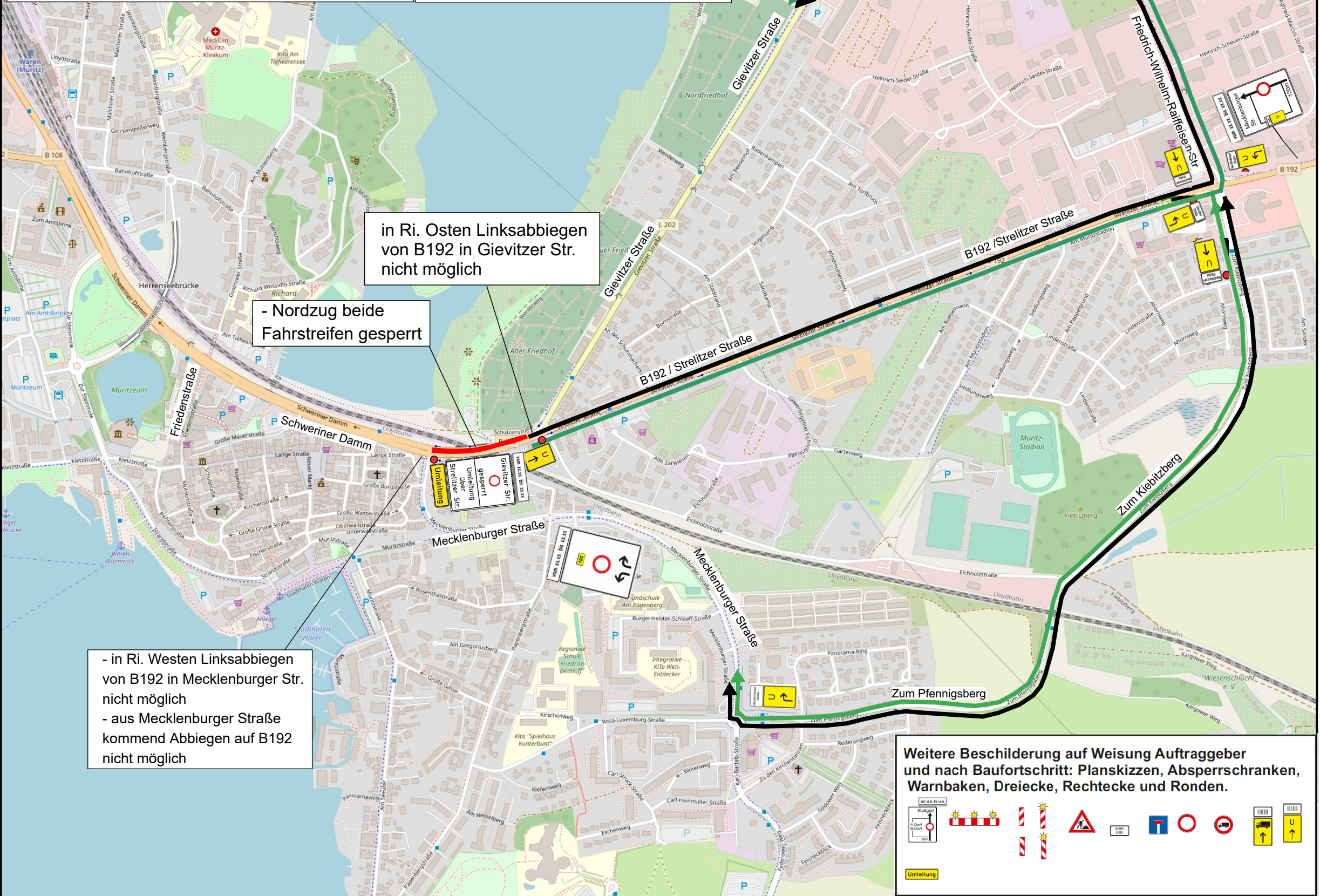


- Legende:**
-  Umleitung Kfz < 3,5 t
 -  Umleitung Kfz > 3,5 t
 -  Umleitung Fuß- u. Radverkehr
 -  Bereich der Sperrung / Baufeld

- Beschilderung** insg.
- Umleitung Mecklenburger Straße 4x
 - Umleitung Gievitzer Straße 3x
 - Planskizze Mecklenburger Str. 1x
 - Planskizze Gievitzer Straße 1x
 - Planskizze Abbiegen gesperrt (auf Schweriner Damm) 1x
 - Datumsangaben auf allen Planskizzen



in Ri. Osten Linksabbiegen von B192 in Gievitzer Str. nicht möglich

- Nordzug beide Fahrstreifen gesperrt

- in Ri. Westen Linksabbiegen von B192 in Mecklenburger Str. nicht möglich
 - aus Mecklenburger Straße kommend Abbiegen auf B192 nicht möglich

Weitere Beschilderung auf Weisung Auftraggeber und nach Baufortschritt: Planskizzen, Absperrschranken, Warnbaken, Dreiecke, Rechtecke und Ronden.

